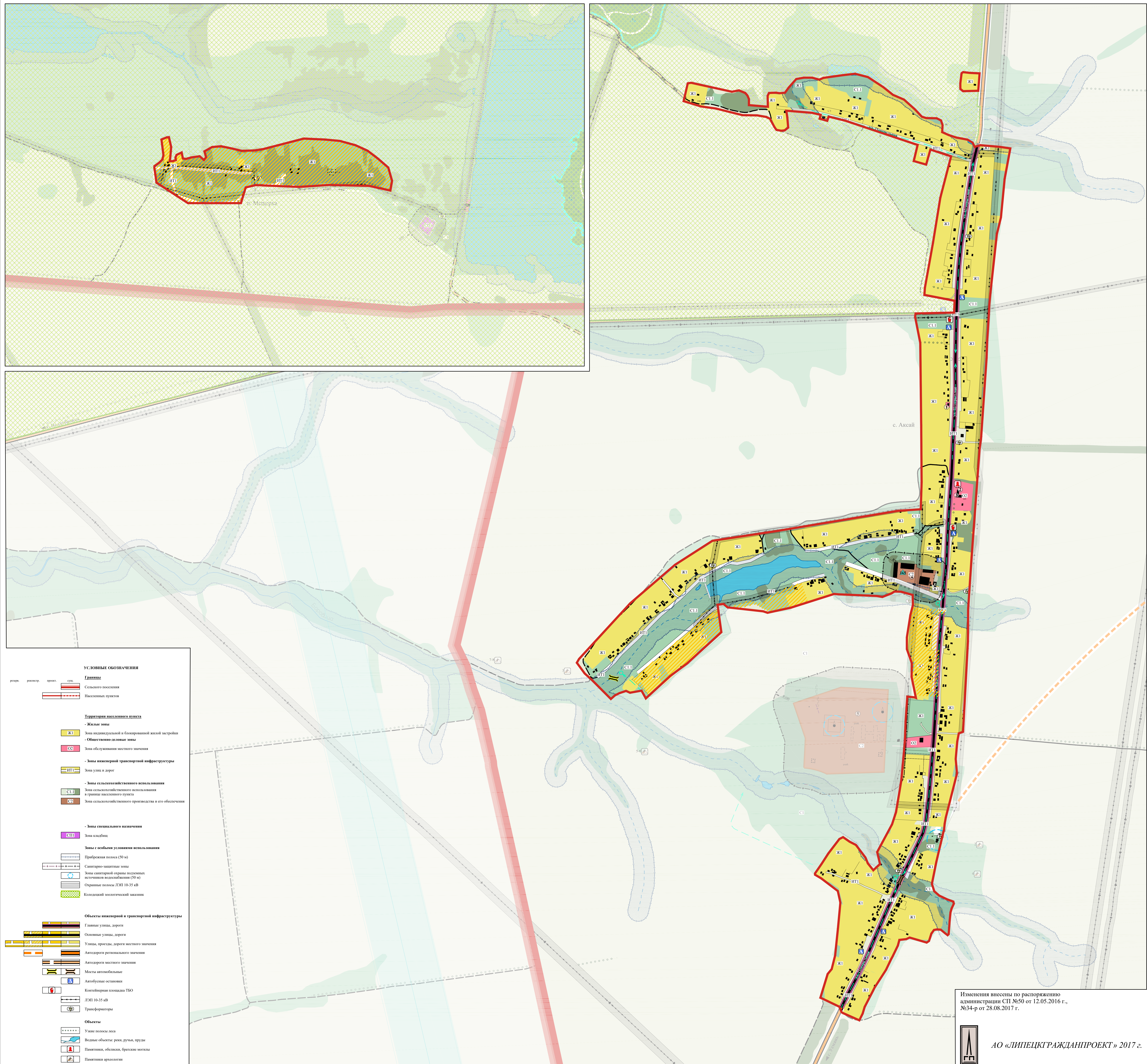
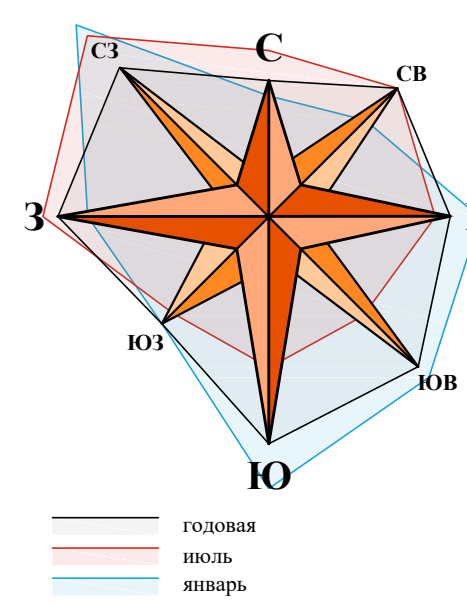




ВНЕСЕНИЕ ИЗМЕНЕНИЙ В ПРАВИЛА ЗЕМЛЕПОЛЬЗОВАНИЯ И ЗАСТРОЙКИ СЕЛЬСКОГО ПОСЕЛЕНИЯ ОКТЯБРЬСКИЙ СЕЛЬСОВЕТ УСМАНСКОГО МУНИЦИПАЛЬНОГО РАЙОНА ЛИПЕЦКОЙ ОБЛАСТИ РОССИЙСКОЙ ФЕДЕРАЦИИ

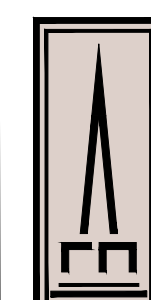
Карта градостроительного зонирования территории с. Аксай и п. Мещерка с границами зон с особыми условиями использования территории

М 1:5000



- УСЛОВНЫЕ ОБОЗНАЧЕНИЯ**
- Границы**
- Сельского поселения
 - Населенных пунктов
- Территории населенных пунктов**
- Жилые зоны**
 - Ж1 - зона индивидуальной и блокированной жилой застройки
 - Общественно-деловые зоны**
 - О2 - зона обслуживания местного значения
 - Зоны инженерной транспортной инфраструктуры**
 - ИТ1 - зона улиц и дорог
 - Зоны сельскохозяйственного использования**
 - СХ1 - зона сельскохозяйственного использования в границах населенного пункта
 - СХ2 - зона сельскохозяйственного производства и его обеспечения
 - Зоны специального назначения**
 - СП1 - зона складов
 - Зоны с особыми условиями использования**
 - Прибрежная полоса (50 м)
 - Санитарно-защитные зоны
 - Зоны санитарной охраны подземных источников водоснабжения (50 м)
 - Охранные полосы ЛЭП 10-35 кВ
 - Коллекторный экологический заказник
- Объекты инженерной и транспортной инфраструктуры**
- Главные улицы, дороги
 - Основные улицы, дороги
 - Улицы, проезды, дороги местного значения
 - Автостанции регионального назначения
 - Автостанции местного значения
 - Мосты автомобильные
 - Автомобильные остановки
 - Контейнерная площадка ТБО
 - ЛЭП 10-35 кВ
 - Трансформаторы
- Объекты**
- Узкие полосы леса
 - Водные объекты: реки, ручьи, пруды
 - Памятники, обелиски, братские могилы
 - Памятники археологии

Изменения внесены по распоряжению администрации СП №50 от 12.05.2016 г., №34-р от 28.08.2017 г.



АО «ЛИПЕЦКГРАЖДАНПРОЕКТ» 2017 г.